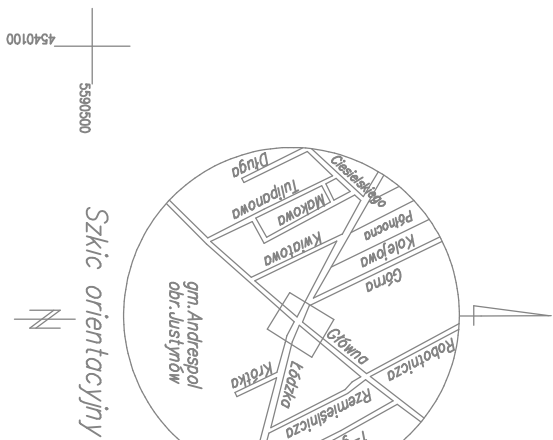
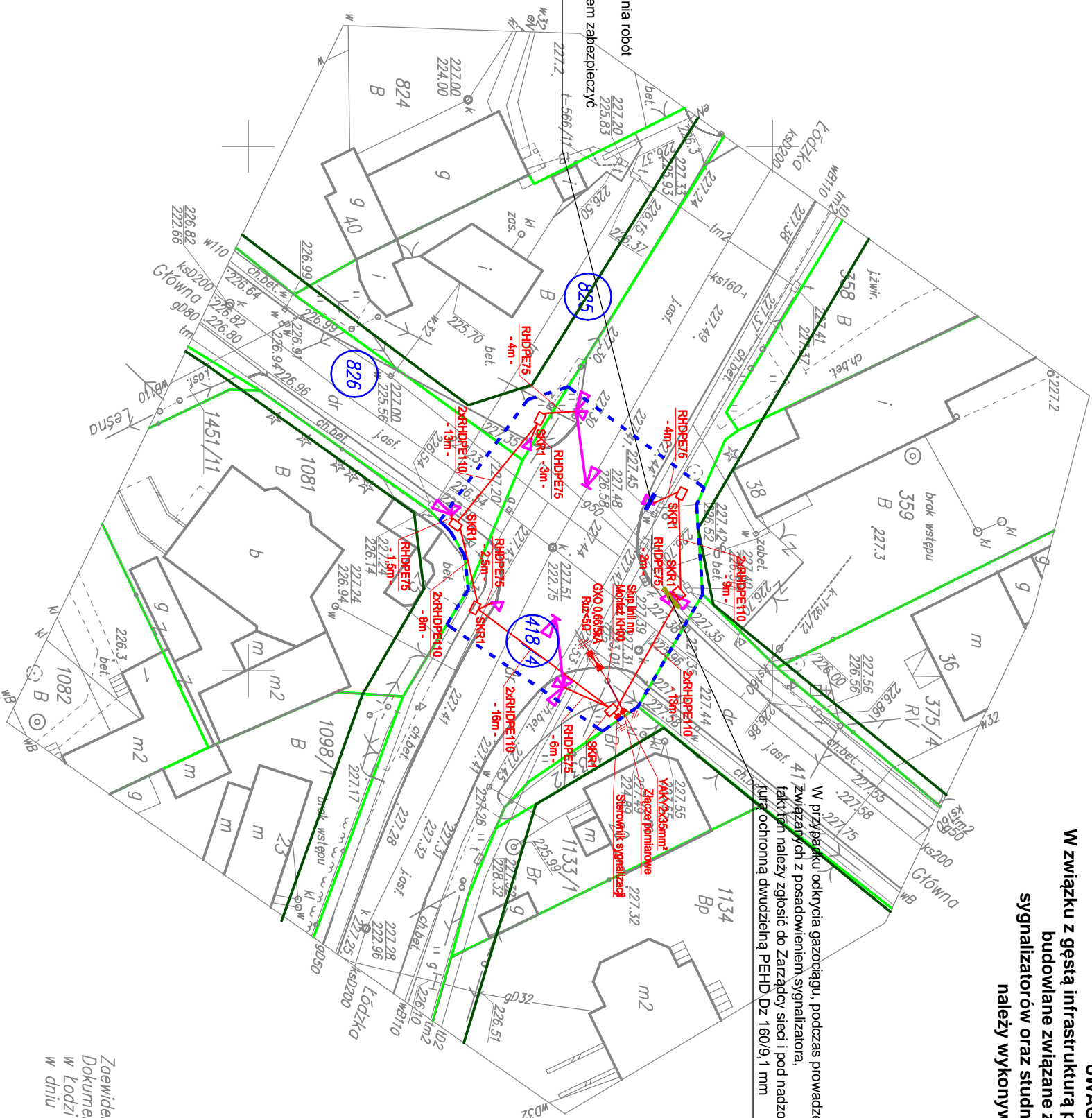


UWAGA

W związku z gęstą infrastrukturą podziemną wszystkie roboty budowlane związane z posadowieniem sygnalizatorów oraz studni kanalizacji kablowej należy wykonywać ręcznie

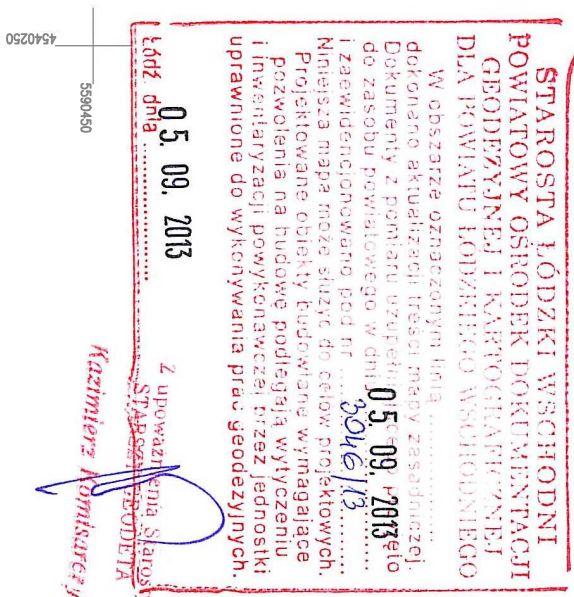


## Szkic orientacyjny



W przypadku odkrycia gazociągu, podczas prowadzenia robót związanych z posadowieniem sygnalizatora, fakt ten należy zgłosić do Zarządy sieci i pod nadzorem zabezpieczyć kurt ochronną dwuczelną PEHD Dz 160/9, 1 mm

W przypadku odkrycia wodociągu, podczas prowadzenia robót związanych z posadowieniem sygnalizatora, fakt ten należy zgłosić do Zarządcy sieci i pod nadzorem zabezpieczyć ochronną dwudzielną PEHD Dz 200/18,2 mm



Zoewidencjonowano w Powiatowym Ośrodku Dokumentacji Geodezyjnej i Kartograficznej w Łodzi dla powiatu łódzkiego wschodniego w dniu 05.09.2013r. pod nr. 3046/13

Uwaga:

Mapa d/c projektowych została wykonana bez ustalenia obciążeń służebnościami gruntowymi

pow. Łódzki-wschodni

gm. Andrespon

Obręb: Justynów

106602\_2.0005

ul. Główna, Łódźka

# MAPA DO CELÓW PROJEKTOWYCH

W skali 1:500

PRACE TERENOWE WYKONAŁ:

"

91-857 1000

01 001 6002, a.i. 1930m 0  
NIP 726-162-65-58

tel. 0-42 617-07-58, 0-601-633-935

GEODEIA UPRAWNIONY

Roman Psiki

nr upr. 6/1/

KERG: 1112-288/2013

Lódź, dn. 29.08.2013 r.

## LEGENDA

- [illegible]

Zamawiający		Wykonawca			
<b>Powiat Łódzki Wschodni</b> ul. Sienkiewicza 3 90 – 954 Łódź		stadtraum Polska Sp z o.o. ul. Nektarowa 11, 62-002 Suchy Las			
Nazwa opracowania		Data opracowania 11.2013		Skala	1:500 Numer rysunku <b>2</b>
Nazwa rysunku		Projekt zagospodarowania terenu		Numer arkusza	<b>0</b>
Projektant		mgr inż. Piotr Piśkorek		Podpis	
nr upr. bud.		ZAP/0219/P/OOE/11		Podpis	
Sprawdzający		mgr inż. Wojciech Marchniak		Podpis	
nr upr. bud.		331/174Pm		Podpis	